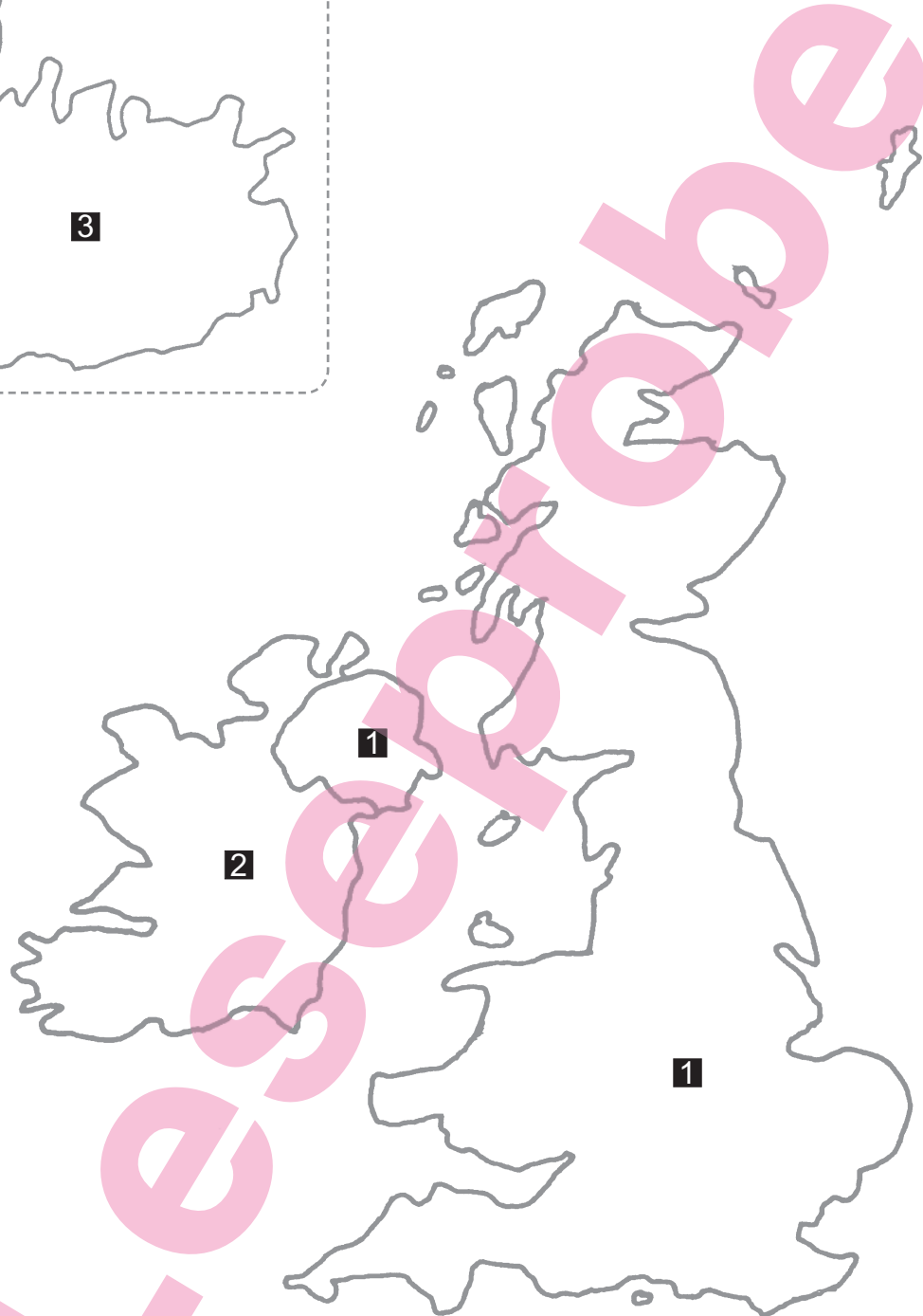
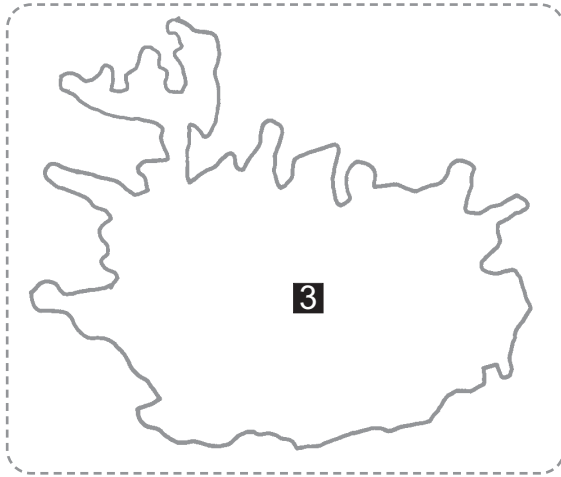


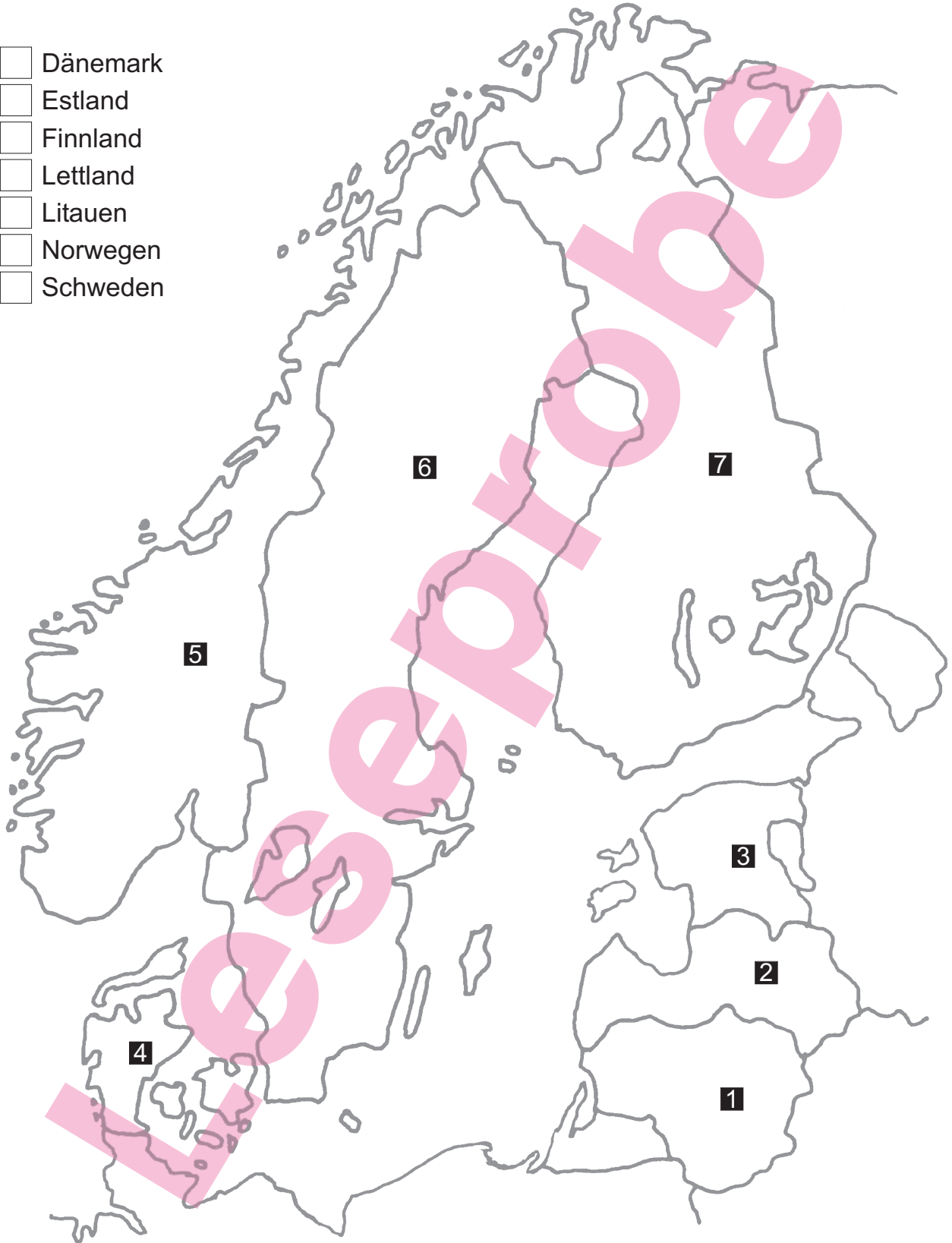
# Die großen Inseln

- Großbritannien und Nordirland
- Irland
- Island



*Male die Wasserflächen blau aus. Benutze zum Ausmalen der verschiedenen Länder ebenfalls Farben. Setze die richtige Ziffer vor die Namen. Suche im Atlas die jeweiligen Hauptstädte. Trage die Hauptstädte in die Kartenskizze ein. Welche großen Gewässer und Gebirge fallen dir auf?*

- Dänemark
- Estland
- Finnland
- Lettland
- Litauen
- Norwegen
- Schweden



*Male die Wasserflächen blau aus. Benutze zum Ausmalen der verschiedenen Länder ebenfalls Farben. Setze die richtige Ziffer vor die Namen. Suche im Atlas die jeweiligen Hauptstädte. Trage die Hauptstädte in die Kartenskizze ein. Welche großen Gewässer und Gebirge fallen dir auf?*